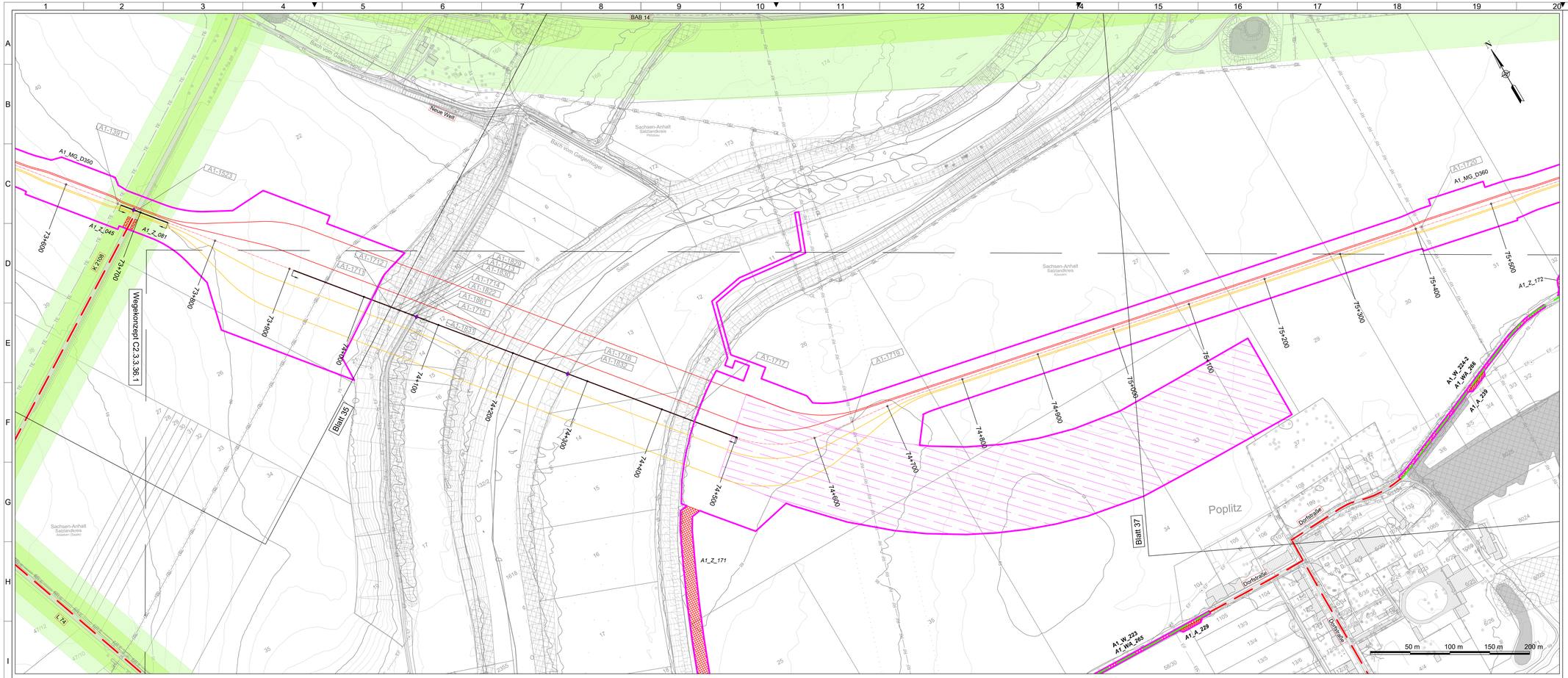

Legende

Planung

Wegekonzept

- Ausbau unbefestigter Flächen
- A1_WA_030 Unbefestigte Flächen Nr.
- Punktueller Ausbau
- A1_PA_030 Punktueller Ausbau Nr.
- Ausbau auf freien Feld
- A1_Z_030 Baustellenzufahrt Nr.
- Ausweichbuchten
- A1_A_030 Ausweichbucht Nr.
- Wegstrecken (Planfeststellung)
- A1_W_030 Wegstrecke Nr.
- Wegstrecken (nicht Planfeststellung)
- Schutzrohr V5
- Schutzrohr V5a
- Arbeitsstreifen
- Trassenachse
- Bodenmanagement-Flächen
- Dauerhafte Zufahrt Stationen
- Schutzrohr Auslegeflächen
- Umverlegung Fremdleitung
- Querung
- Kabelübergangsstation (KÜS)
- Kabelabschnittsstation (KAS)
- A1_MG_D010 Standort Muffengrube
- A1_AP_020 Abtrommelplatz
- A1_GBE_02 Gemeinsame Baustelleneinrichtungsfläche
- A1-1361 Kreuzungsnummer
- Trassenmarkierung
- 30+000 Trassenstationierung (km + m)
- LWL-Muffenauskreuzung
- Oberflurschrank

Bestand

Topografie

- Straßen- Wegkante
- Schiene
- Zaun
- 605 Höhenlinien [m ü. NHN] Höhe x 1 m
- Gebäude
- Böschungen
- Fließgewässer
- Standgewässer
- Wald / hoher Grünanteil
- Bäume
- B 92 Straßenbeschriftung
- Standort Windkraftanlage
- Straßen
- Bebauungspläne rechtskräftig
- Freileitungsmast mit Schutzstreifen
- Hochsitz
- Mast

Fremdleitungen

Darstellung bis ca. 200 m Entfernung zur Trasse

- TW Trinkwasserleitung
- AW Abwasserleitung
- DR Drainage
- FW Fernwärmeleitung
- GL Gasleitung
- RS Rohstoffpipeline
- EE Energieversorgungserdleitung
- EF Energieversorgungsfreileitung
- TE Telekommunikationserdleitung
- TF Telekommunikationsfreileitung
- RF Richtfunkstrecke
- SK Steuerkabel

Schutzgebiete

- FFH-Gebiet
- geschützte Biotope
- Naturdenkmal
- Naturschutzgebiete
- Naturschutzgebiete in Planung
- festgesetztes Überschwemmungsgebiet
- Vogelschutzgebiet (SPA)
- Wasserschutzgebiet Zone 1
- Wasserschutzgebiet Zone 2
- Wasserschutzgebiet Zone 3
- Wasserschutzgebiet Zone 3 in Planung
- Vorranggebiete Rohstoffe
- Bergbauberechtigungsfläche
- Gewässerrandstreifen

Kataster

- Bundesland
- Landkreis
- Stadt/Gemeinde
- Gemarkung
- Flurstück
- Flurbereinigung
- 127 Flurstücksnummer

Fremdleitungsschutzstreifen

- Trinkwasserleitung
- Abwasserleitung
- Gasleitung
- Rohstoffpipeline
- Energieversorgungserdleitung
- Energieversorgungsfreileitung
- Telekommunikationserdleitung
- Telekommunikationsfreileitung
- Richtfunkstrecke
- Steuerkabel

Schutzstreifen Straßen

- Anbaubeschränkungszone
- Anbauverbotszone

Datenquellen: siehe Unterlage Teil M.

Das Vorhaben Nr. 5 im SuedOstLink ist von der Europäischen Union gefördert; sie haftet nicht für die Inhalte.

Kofinanziert von der Fazilität "Connecting Europe" der Europäischen Union

50hertz | Elia Group

SuedOstLink
- BBPlG Vorhaben Nr. 5 und 5a -
Abschnitt A1
Sachsen-Anhalt Nord
Unterlage gemäß § 21 NABEG

Tusso
ARGE SOL Rastede Zwickau

Version	Datum	Inhalt / Art der Änderung	Erstellt	Geprüft
00	31.07.2023	Erstellung der Unterlagen gem. §21 NABEG	ARGE SOL TN	DHE

Anlage C2.3.3.36
Wegekonzept Lageplan
Sektion 36

Vorhabenträger:

50hertz | Elia Group
50Hertz Transmission GmbH
Heidestraße 2
10557 Berlin

BNetzA:

Festgestellt nach § 24 NABEG

Bonn, den

Auftragnehmer / Planersteller:

ARGE SOL Rastede Zwickau
ARGE SOL Trassierung Nord GbR
c/o G.I.B. Ingenieur AG
Katharinenstraße 11
08056 Zwickau

Blattgröße: 1189x594	Maßstab: 1:2.000
Gezeichnet: TWE	Status: F
Bearbeitet: CFA	Stand: 31.07.2023
Geprüft: DHE	Blatt-Nr.: 36

ZUGEHÖRIGE PLANUNGSUNTERLAGEN

Zugehörige Regelzeichnungen Arbeitsstreifen

- C2.2.1.1 Regelplan Regelquerschnitt - Schutzstreifen
- C2.2.1.3 Regelplan Offene Querung Straße
- C2.2.1.4 Regelplan Geschlossene Querung
- C2.2.1.7 Regelplan Kleinbohrtechnik
- C2.2.1.28 Regelplan Tieferlegung erdverlegte Energieversorgungsleitung
- D3.36 Rechtserwerbsplan Sektion 36
- C2.3.3.36 Lageplan
- C2.3.3.36.1 Wegekonzept Lageplan

Systemskizze

Draufsicht Regelarbeitsstreifen

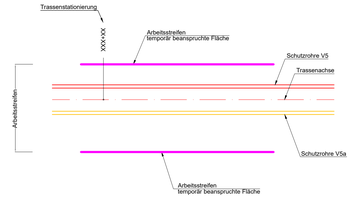

Hinweis: Maßnahmen zu Wegstrecken können gegebenenfalls in den Anschlussplänen Wegekonzept aufgeführt sein:

	Übersicht aller Verkehrswege mit Maßnahmenbedarf BBPlG, Vorhaben SOL Abschnitt A1						
Lfd. Nr. W = Wegstrecke	Straßenkategorie nach § 3 StrG SA oder § 1 FStrG	Straßenname bzw. Abkürzung	Straßenbaulastträger/ Eigentümer	Lastbeschränkung Strecke oder Brücke [t]	Nutzung	Zusätzlich in Anspruch genommene Flächen auf öffentlichen Straßen mit Maßnahmenbedarf (1 = Baum fällen, 2 = Baumschnitt/Lichtraumprofil prüfen, 3 = Graben verdolen, PA = punktueller Ausbau, WA = Ausbau unbefestigte Flächen, A = Ausweichbuchten)	
1	2	3	4	5	6	7	
A1_W_223	sonstige öffentliche Straße		Stadt Könnern		Tiefbau	A1_WA_265, A1_A_228, A1_A_229	
A1_W_224-2	sonstige öffentliche Straße	Dorfstraße	Stadt Könnern		Tiefbau	A1_WA_266, A1_A_239	

	Übersicht aller Baustellenzufahrten BBPlG, Vorhaben SOL Abschnitt A1				
Lfd. Nr. Z = Baustellenzufahrt	Straßenkategorie § 3 StrG SA oder § 1 FStrG	Straßenname bzw. Abkürzung	Straßenbaulastträger/ Eigentümer	Nutzung	
1	2	3	4	5	
A1_Z_045	Kreisstraße	K 2108	Salzlandkreis	Tiefbau	
A1_Z_081	Kreisstraße	K 2108	Salzlandkreis	Tiefbau	
A1_Z_171	sonstige öffentliche Straße		Stadt Könnern	Tiefbau	
A1_Z_172	sonstige öffentliche Straße	Dorfstraße	Stadt Könnern	Tiefbau	

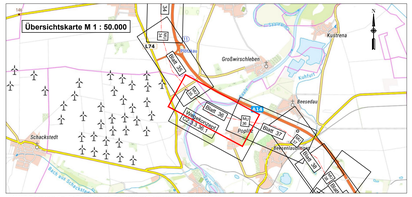
Übersichtskarte M 1 : 50.000
Großwirschleben
Kustrena
Zwesedau
Schackstedt
Poplitz
Könnern
Bad Cösen
Naumburg
Freyburg
Weißenfels
Leipzig
Halle
Bad Dürrenberg
Merseburg
Bitterfeld
Wolfen
Dessau-Roßlau
Bad Schmiedeberg
Wittenberg
Lutherstadt Wittenberg
Bad Liebenwerda
Elsterwerda
Jessen
Pretzsch
Bad Schmiedeberg
Gräfenhainichen
Zahna-Elster
Coswig
Radegast
Roßlau
Zerbst/Anhalt
Bad Belzig
Lutherstadt Eisleben
Sangerhausen
Hettstedt
Aschersleben
Staßfurt
Bernburg
Calbe
Barby
Gommern
Burg
Genthin
Zerbst
Bad Frankenhausen
Kyffhäuser
Sondershausen
Arnstadt
Ilmenau
Ilmenau
Stadtilm
Rudolstadt
Bad Berka
Weimar
Jena
Apolda
Bad Sulza
Naumburg
Freyburg
Weißenfels
Zeitz
Hohenmölsen
Lützen
Leipzig
Markkleeberg
Bad Lausick
Grimma
Wurzen
Eilenburg
Torgau