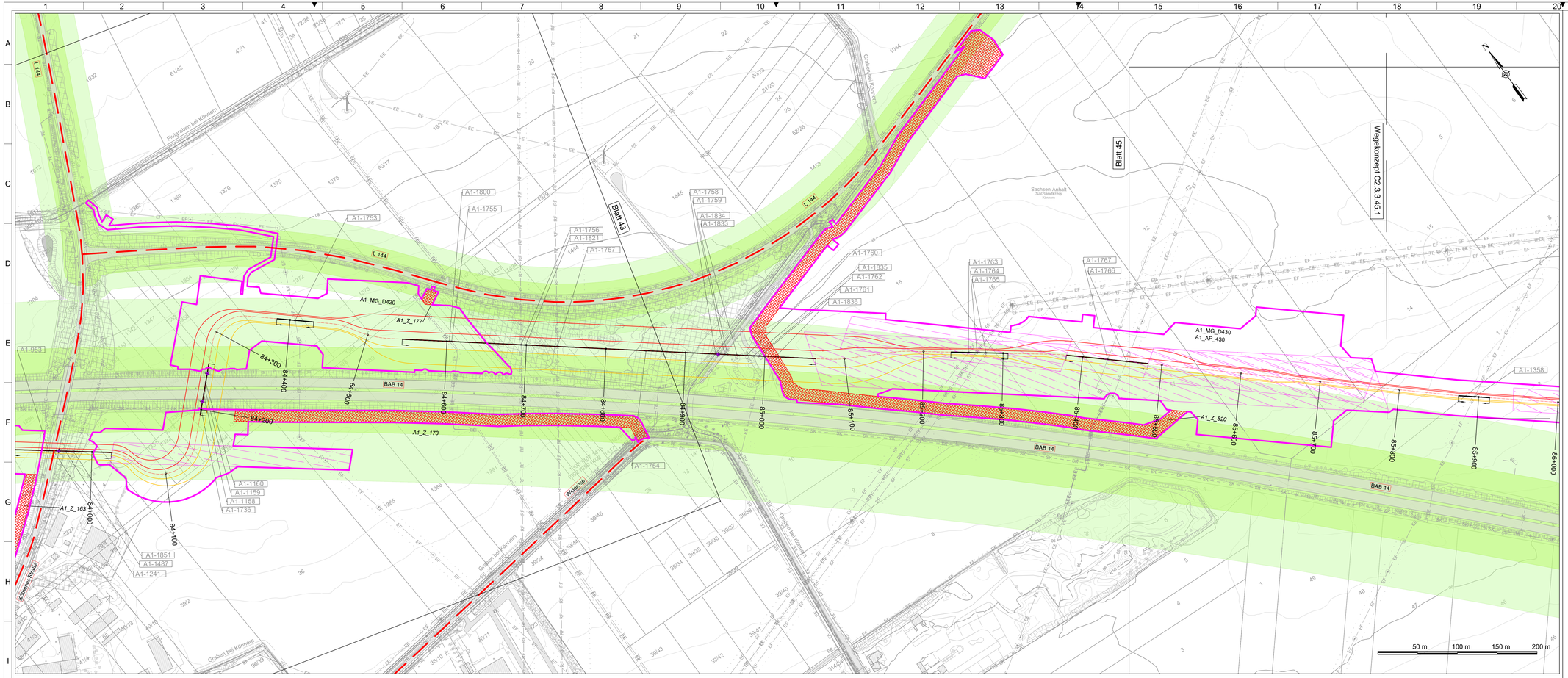

Legende

Planung

Wegekonzept

- Ausbau unbefestigter Flächen
- A1_WA_030 Unbefestigte Flächen Nr.
- Punktueller Ausbau
- A1_PA_030 Punktueller Ausbau Nr.
- Ausbau auf freien Feld
- A1_Z_030 Baustellenzufahrt Nr.
- Ausweichbuchten
- A1_A_030 Ausweichbucht Nr.
- Wegetrecken (Planfeststellung)
- A1_W_030 Wegetrecke Nr.
- Wegetrecken (nicht Planfeststellung)
- Schutzrohr VS
- Schutzrohr VSa
- Arbeitsstreifen
- Trassenachse
- Bodenmanagement-Flächen
- Dauerhafte Zufahrt Stationen
- Schutzrohr Auslegeflächen
- Umverlegung Fremdleitung
- Querung
- Kabelübergangsstation (KÜS)
- Kabelabschnittsstation (KAS)
- A1_MG_D010 Standort Muffengrube
- A1_AP_020 Abtrommelplatz
- A1_GBE_02 Gemeinsame Baustelleneinrichtungsfläche
- A1-1758 Kreuzungsnummer
- Trassenmarkierung
- 30+000 Trassenstationierung (km + m)
- LWL-Muffenauskreuzung
- Oberflurschrank

Bestand

Topografie

- Straßen- Wegkante
- Schiene
- Zaun
- 605 Höhenlinien [m ü. NHN] Höhe x.x
- Gebäude
- Böschungen
- Fließgewässer
- Standgewässer
- Wald / hoher Grünanteil
- Bäume
- B 92 Straßenbeschriftung
- Standort Windkraftanlage
- Straßen
- Bebauungspläne rechtskräftig
- Freileitungsmast mit Schutzstreifen
- Hochsitz
- Mast

Fremdleitungen

Darstellung bis ca. 200 m Entfernung zur Trasse

- TW Trinkwasserleitung
- AW Abwasserleitung
- DR Drainage
- FW Fernwärmeleitung
- GL Gasleitung
- RS Rohstoffpipeline
- EE Energieversorgungserdleitung
- EF Energieversorgungsfreileitung
- TE Telekommunikationserdleitung
- TF Telekommunikationsfreileitung
- RF Richtfunkstrecke
- SK Steuerkabel

Schutzgebiete

- FFH-Gebiet
- geschützte Biotope
- Naturdenkmal
- Naturschutzgebiete
- Naturschutzgebiete in Planung
- festgesetztes Überschwemmungsgebiet
- Vogelschutzgebiet (SPA)
- Wasserschutzgebiet Zone 1
- Wasserschutzgebiet Zone 2
- Wasserschutzgebiet Zone 3
- Wasserschutzgebiet Zone 3 in Planung
- Vorranggebiete Rohstoffe
- Bergbaubereichsgrundfläche
- Gewässerrandstreifen

Kataster

- Bundesland
- Landkreis
- Stadt/Gemeinde
- Gemarkung
- Flurstück
- Flurbereinigung
- 127 Flurstücksnummer

Fremdleitungsschutzstreifen

- Trinkwasserleitung
- Abwasserleitung
- Gasleitung
- Rohstoffpipeline
- Energieversorgungserdleitung
- Energieversorgungsfreileitung
- Telekommunikationserdleitung
- Telekommunikationsfreileitung
- Richtfunkstrecke
- Steuerkabel

Schutzstreifen Straßen

- Anbaubeschränkungszone
- Anbauverbotszone

Datenquellen: siehe Unterlage Teil M.

Das Vorhaben Nr. 5 im SuedOstLink ist von der Europäischen Union gefördert; sie haftet nicht für die Inhalte.

Kofinanziert von der Fazilität "Connecting Europe" der Europäischen Union

50hertz | Elia Group

SuedOstLink
- BBPlG Vorhaben Nr. 5 und 5a -
Abschnitt A1
Sachsen-Anhalt Nord
Unterlage gemäß § 21 NABEG

Version	Datum	Inhalt / Art der Änderung	Erstellt	Geprüft
00	31.07.2023	Erstellung der Unterlagen gem. §21 NABEG	ARGE SOL TN	DHE

Anlage C2.3.3.44
Wegekonzept Lageplan
Sektion 44

Vorhabenträger:

50hertz | Elia Group

50Hertz Transmission GmbH
Heidestraße 2
10557 Berlin

BNetzA:

Festgestellt nach § 24 NABEG

Bonn, den

Auftragnehmer / Planersteller:

ARGE SOL Trassierung Nord GbR
ofo G.I.B. Ingenieur AG
Katharinenstraße 11
08056 Zwickau

Blattgröße: 1189x594	Maßstab: 1:2.000
Gezeichnet: TWE	Status: F
Bearbeitet: CFA	Stand: 31.07.2023
Geprüft: DHE	Blatt-Nr.: 44

ZUGEHÖRIGE PLANUNGSUNTERLAGEN

Zugehörige Regelzeichnungen Arbeitsstreifen
C2.2.1.1 Regelplan Regelquerschnitt - Schutzstreifen
C2.2.1.3 Regelplan Offene Querung Straße
C2.2.1.4 Regelplan Geschlossene Querung
C2.2.1.7 Regelplan Kleinbohrtechnik
C2.2.1.28 Regelplan Tieferlegung erdverlegte Energieversorgungsleitung
D3.44 Rechtserwerbsplan Sektion 44
C2.3.2.44 Lageplan

Systemskizze

Draufsicht Regelarbeitsstreifen

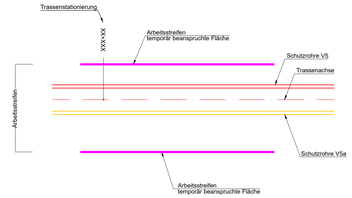

Hinweis: Maßnahmen zu Wegstrecken können gegebenenfalls in den Anschlussplänen Wegekonzept aufgeführt sein:

Übersicht aller Baustellenzufahrten BBPlG, Vorhaben SOL Abschnitt A1

Lfd. Nr. Z = Baustellenzufahrt	Straßenkategorie § 3 StrG SA oder § 1 FStrG	Straßenname bzw. Abkürzung	Straßenbaulastträger/ Eigentümer	Nutzung
1	2	3	4	5
A1_Z_163	Feld-, Wald- o. Privatweg		privater Eigentümer	Tiefbau
A1_Z_173	Gemeindestraße	Windrose; Am Güterbahnhof	Stadt Könnern	Tiefbau
A1_Z_177	Landesstraße	L 144	Land Sachsen-Anhalt (Landesstraßenverwaltung);	Tiefbau
A1_Z_520	Landesstraße	L 144	Land Sachsen-Anhalt (Landesstraßenverwaltung);	Kabeltransport und Tiefbau

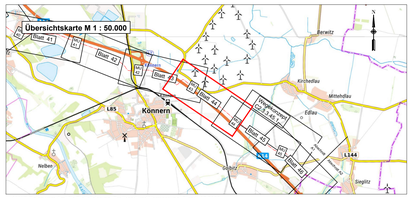

ALKIS-Daten vom Amt für Digitalisierung, Breitband und Vermessung, Stand: 07.2023
Vermessung vom: 02.2020

Fremdleitungen sind nachrichtlich dargestellt. Es besteht keine Gewähr auf Lage und Vollständigkeit.

Koordinatensystem: ETRS89 / UTM Zone 32N, EPSG 4647

SOL_ARG_A1_21C23_DP2_3044_Lageplaene-M-1-2000_00_F